



sos saber

- rumo à aprovação -

MAPAS MENTAIS

CONHECIMENTOS SOBRE O MUNICÍPIO

SAQUAREMA-RJ

PARTE 1 - HISTÓRIA DO MUNICÍPIO

HISTÓRIA DO MUNICÍPIO

D. João III, rei de Portugal

D. João III,
rei de
Portugal

D. João III, rei de Portugal, concebeu outra estratégia de ocupação do novo território: **estabelecer pontos** onde se provesse de mantimentos e homens e **fundar uma colônia nas margens do Rio da Prata.**

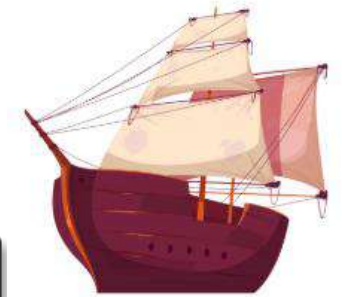
Para tanto, foi organizada uma **frota** composta de

2 naus,

1 galeão,

2 caravelas e

400 pessoas,



entre tripulantes e passageiros.

Por uma carta régia de 20 de novembro de 1530, **confiou a direção dessa frota a Martin Afonso de Souza**, dando-lhe poderes extraordinários, entre os quais **“tomar posse e colocar marcos em todo o território até a linha demarcada.”**

Primeira vila do Brasil, em 1532, São Vicente

Primeira vila do Brasil, em 1532, São Vicente

Tendo **abastecido seus navios**, de água, lenha e frutos nativos, **Martim Afonso de Souza** prosseguiu em sua viagem na **direção sul**.

Permaneceu na Baía de Guanabara por cerca de oito meses,

indo depois para São Paulo, onde **fundou a primeira vila do Brasil, em 1532, São Vicente.**



www.sossaber.com

Guerra de Cabo Frio (1575)

**Guerra de
Cabo Frio
(1575)**

**Os Tamoios
foram
vencidos**

Na ocasião, **muitos
franceses desertaram**

e após sangrentos
embates, **os Tamoios
foram vencidos.**

Salema chegou a
**matar mais de
dois mil índios** e
**escravizar mais de
quatro mil deles.**

Outros números apontam
para uma quantidade
incontável de mortos e
**cifras de oito a dez mil
tamoios escravizados.**

Salema dividiu as famílias indígenas, enviando **uns**
para São Vicente e outros para o **Rio de Janeiro.**




Guerra de Cabo Frio (1575)



www.sossaber.com.br

FORMAÇÃO POLÍTICO- ADMINISTRATIVA

VILA E CIDADE DE SAQUAREMA



Com o avanço do café volta a ser vila

Em meados do século XIX

um súbito progresso provocado pelo avanço do café, no entanto, fez com que Saquarema fosse restituída à condição de vila em 1860 com a denominação de Nossa Senhora de Nazaré de Saquarema.

Com território desmembrado dos municípios de Cabo Frio e Araruama.

Sua reinstalação ocorreu em 1861.

Cidade e sede do município

Em 1890,

a vila foi elevada à categoria de cidade e sede do município com a denominação de

Saquarema

pele Decreto Estadual n.º 28, de 03-01-1890.

EXPEDIÇÕES PASSARAM PELA REGIÃO DE SAQUAREMA (SÉCULO XIX)




Príncipe Maximiliano de Wied-Neuwied

Entre 1815 e 1817, o Príncipe Maximiliano de Wied-Neuwied, naturalista alemão, percorreu os atuais estados do Rio de Janeiro, Espírito Santo, Minas Gerais e Bahia e pernoitou nas fazendas Ipitangas, de propriedade de Francisco Leite Pereira de Andrade e Tiririca, de Francisco de Macedo Freire de Az e redo Coutinho.

Expedições passaram pela região de Saquarema (século XIX)


Charles Darwin

Nos anos 1830 Charles Darwin, naturalista britânico esteve em expedição no Brasil e no entorno da Lagoa de Jacaré fez descobertas e registros importantes sobre rochas de praia (beachrocks), suas características e propriedades.



PRINCIPAIS EVENTOS DA PRIMEIRA PARTE DO SÉCULO XX

ESTRADA DE FERRO MARICÁ



**Linha férrea
Maricá - Cabo
frio teve suas
atividades
encerradas
em 1962**

A partir da primeira metade do século XX, teve início uma política de abertura de estradas e priorização do transporte rodoviário,

A medida permitiu **acesso mais fácil e rápido aos municípios da Região dos Lagos** e se tornou uma alternativa mais competitiva em relação ao transporte ferroviário.

O trecho da **linha férrea Maricá - Cabo frio** teve suas atividades encerradas em

1962.

que nesse caso se traduziu com a **construção da RJ 106**, ligando **Niterói e Macaé** (entre, 1939 e 1942)

e asfaltada na década de 1950.



Posteriormente, ocorreram a abertura da **BR 101** e a **construção da Ponte Rio Niterói.**

PARTE 2. DADOS SOBRE O MUNICÍPIO

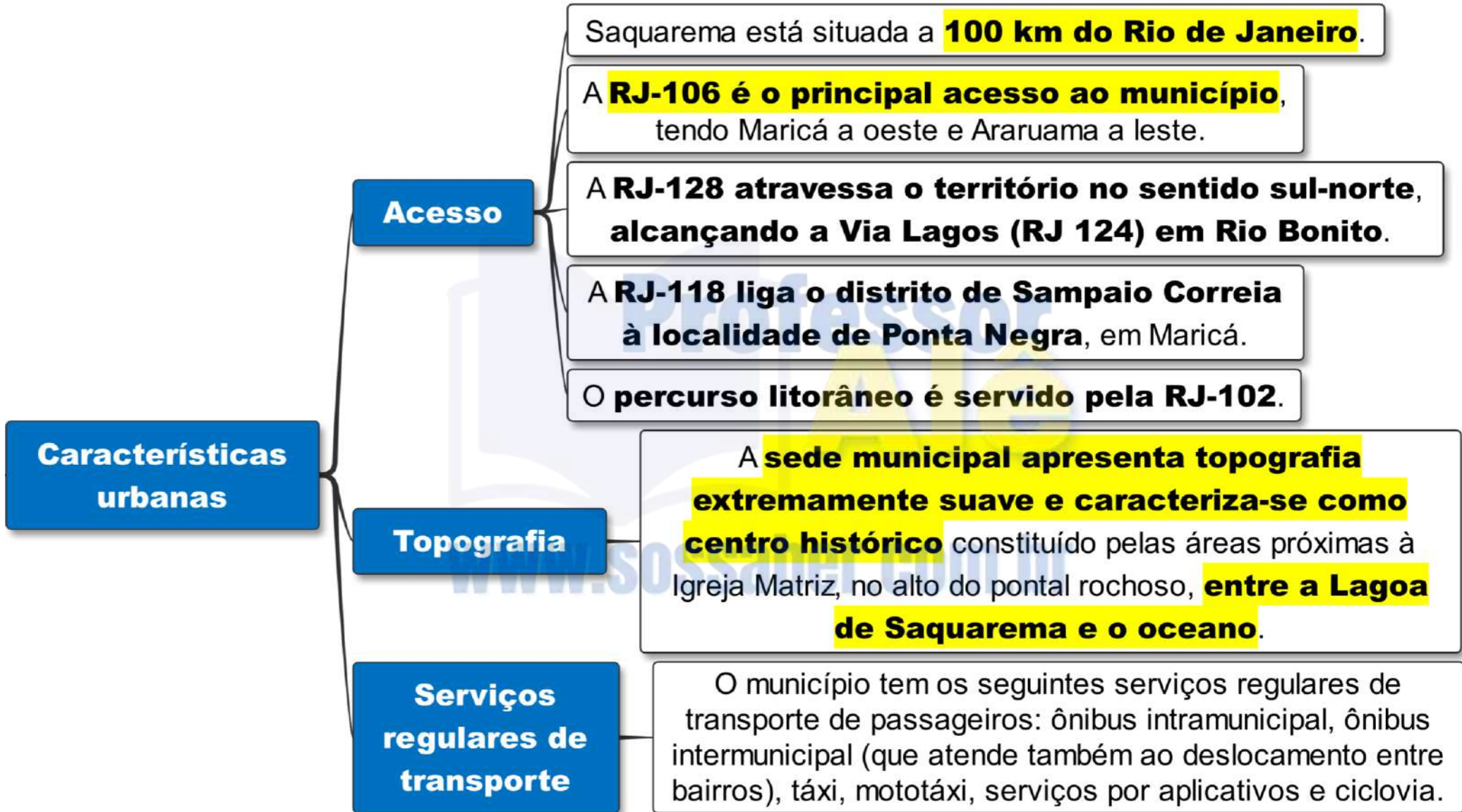
DADOS DO MUNICÍPIO

ÁREA E CLIMA



CARACTERÍSTICAS URBANAS

CARACTERÍSTICAS URBANAS



PATRIMÔNIO MATERIAL E IMATERIAL

PATRIMÔNIO IMATERIAL

Patrimônio
imaterial

Banda
Sociedade
Musical
Santo
Antônio de
Bacaxá

Fundada em 17 de abril
de 1979, a banda pertence
à cultura de Saquarema.

São ao todo 26 integrantes.
Em geral, apresenta-se em
eventos culturais, religiosos e
desfiles cívicos.

ESPAÇOS CULTURAIS

ESPAÇOS CULTURAIS

Espaços culturais

Casa de Cultura Walmir Ayala

Funciona na antiga sede da câmara municipal e prefeitura da cidade. Possui uma exposição permanente do acervo do escritor e crítico de arte Walmir Ayala, que morou em Saquarema.

No espaço funciona a biblioteca municipal José Bandeira, com acervo de mais de 20 mil títulos.

A casa também conta com o Teatro Mário Lago, com capacidade para 162 pessoas e programação cultural variada.

O teatro tem um espaço, a Salarte, dedicado a exposições artísticas. Rua Cel. Madureira.

Casa do Nós

O Centro Cultural Casa do Nós, fundado em 2005 através do projeto do SESC "Tempo Livre" em parceria com o Grupo Nós do Morro, tem como metodologia defender a prática do trabalho coletivo, a valorização ao estímulo da arte e da cultura local e a integração da sua produção artística.

DESTAQUES

DESTAQUES

Destques

Museu do Sambaqui da Beirada

É a **primeira exposição arqueológica ao ar livre de sambaquis no Brasil.**

Abriga esqueletos indígenas, além de conchas, lâminas de machado, cascas de ostras e restos de cozinha, cercados e expostos ao público.

Datado de 4.520 anos, o sambaqui – palavra de origem indígena que significa, **em tupi, tambá (concha) e ki (amontoad)** – constitui a mais antiga ocupação humana de Saquarema.

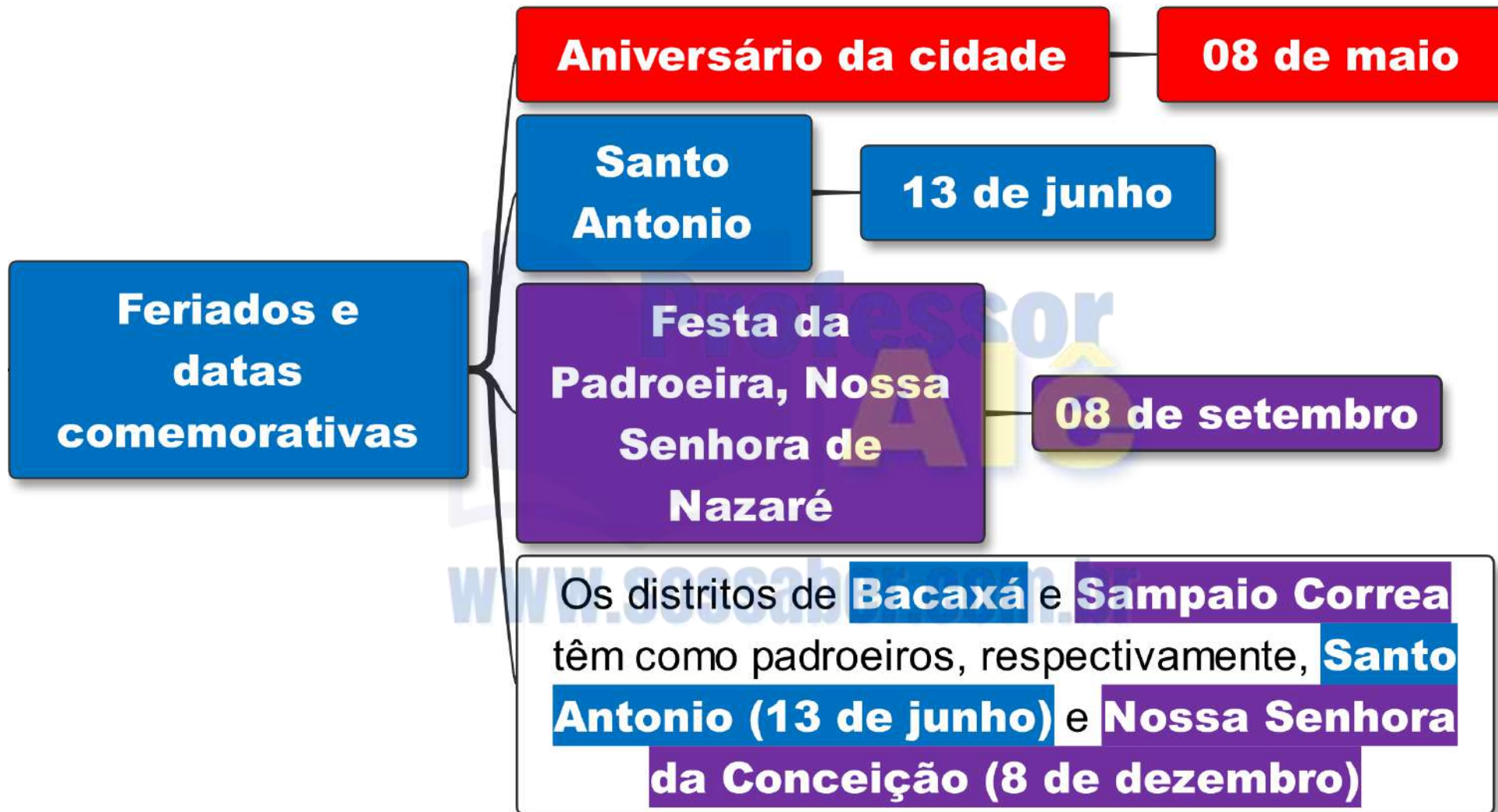
Os primitivos habitantes da região viviam em grupos familiares e confeccionavam armas, adornos e instrumentos com pedras, ossos, dentes de animais, conchas de moluscos e outros materiais há muito desaparecidos.

Os sambaquis de Saquarema são protegidos por lei federal e registrados pelo Centro Nacional de Arqueologia do Instituto do Patrimônio Histórico e Artístico Nacional (**IPHAN**) no Cadastro Nacional de Sítios Arqueológicos por sua relevância arqueológica e fonte de conhecimento sobre a cultura do homem pré-histórico brasileiro.

Rua do Sambaqui da Beirada – Barra Nova.

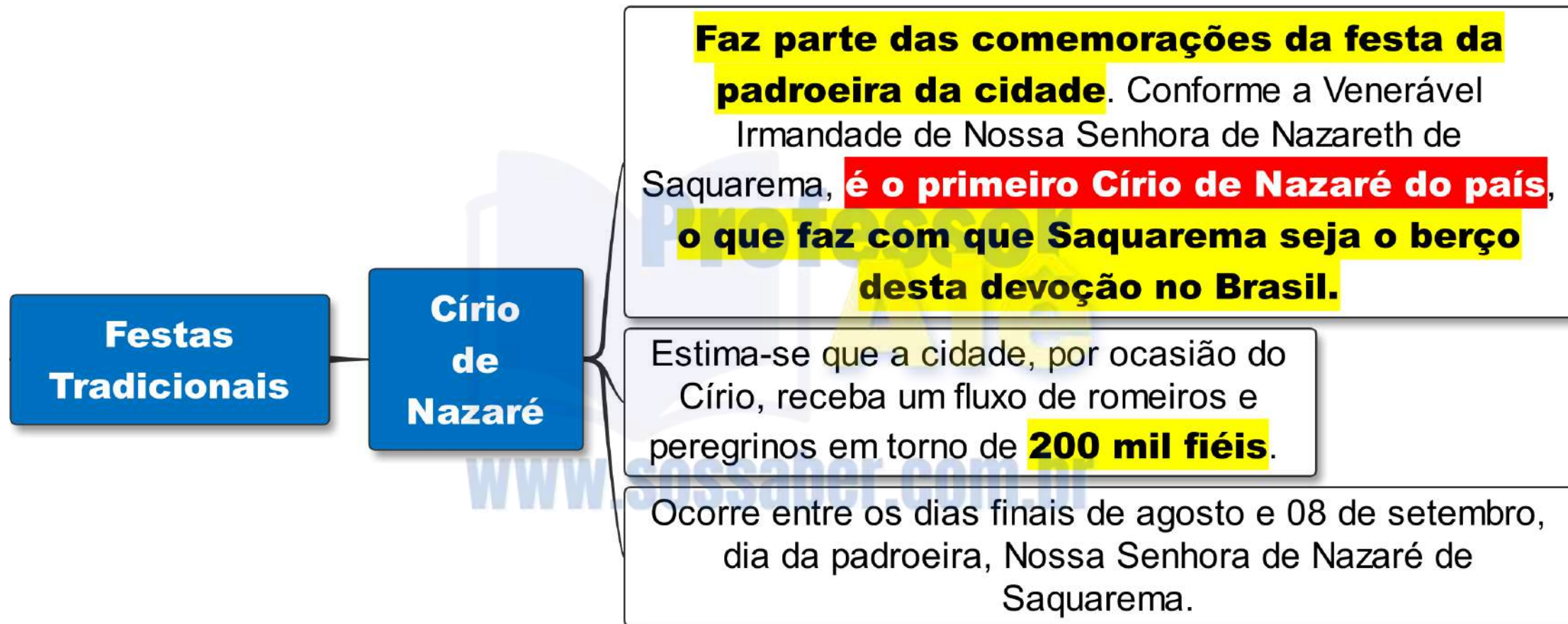
FERIADOS E DATAS COMEMORATIVAS

FERIADOS E DATAS COMEMORATIVAS



FESTAS TRADICIONAIS

FESTAS TRADICIONAIS



PERSONALIDADES DO MUNICÍPIO

PERSONALIDADES DO MUNICÍPIO

Personalidades do Município

José Pereira dos Santos, Barão de Saquarema

Fazendeiro no Município de Saquarema e natural de Rio Bonito, **era Tenente Coronel da Guarda Nacional e Comendador da Imperial Ordem da Rosa.**

Muito influente na corte, foi **determinante no processo de emancipação do município de Saquarema,** **juntamente com o Barão de Itaboraí e outros fazendeiros** da região.

Liderou a convocação de voluntários e donativos para a Guerra do Paraguai e realizou benfeitorias em Saquarema.

Doou o prédio da Câmara ao Município, onde exerceu funções de **primeiro juiz substituto e delegado de polícia.**

Humanista e pré abolicionista, **deixou, ao morrer (em 1874) todos os seus bens para seus escravos.**

José Bandeira

Nascido em 1909, o **pescador e poeta** foi o **autor do hino oficial do município.**

Faleceu em 1989.



WWW. SOSSABER.COM.BR
RUMO À APROVAÇÃO



@PROF.ALEAMORIM



@SOSSABER